ANUNCIO DE CONVOCATORIA PARA EL LEVANTAMIENTO DE LAS ACTAS PREVIAS A LA OCUPACIÓN DE LOS BIENES Y/O DERECHOS AFECTADOS POR EL PROCEDIMIENTO EXPROPIATORIO, NECESARIOS PARA LA EJECUCIÓN DEL PLAN REGIONAL DE ÁMBITO TERRITORIAL PARA EL POLÍGONO INDUSTRIAL «LA GIJONA», EN EL TÉRMINO MUNICIPAL DE VILLAMURIEL DE CERRATO (PALENCIA).

Mediante Orden MAV/948/2025, de 20 de agosto de 2025 se aprobó el Plan Regional de ámbito territorial para el polígono industrial «La Gijona», en el término municipal de Villamuriel de Cerrato (Palencia), promovido por la Sociedad Pública de Infraestructuras y Medio Ambiente de Castilla y León (SOMACYL).

El procedimiento de aprobación del citado Plan, fue iniciado mediante Resolución de 8 de enero de 2025 de la Dirección General de Vivienda, Arquitectura, Ordenación del Territorio y Urbanismo y sometido a un periodo de información pública y audiencia que se anunció en el Boletín Oficial de Castilla y León, Boletín Oficial de la Provincia de Palencia y en el periódico «El Diario Palentino», en el tablón de anuncios de la Delegación Territorial de la Junta de Castilla y León en Palencia, en el tablón de anuncios del Ayuntamiento de Villamuriel de Cerrato, y en la página web de la Junta de Castilla y León, a través del Portal de Gobierno Abierto. Dicho periodo de información pública se realizó a todos los efectos previstos tanto en la Ley de Expropiación Forzosa, como en la Ley 39/2015, de 1 de octubre, del Procedimiento Administrativo Común de las Administraciones Públicas, para que los interesados, así como todas aquellas personas cuyos derechos o intereses legítimos que hubieran podido omitirse al elaborar la relación de titulares, bienes y derechos afectados, pudieran formular por escrito cuantas alegaciones estimaran oportunas.

El objeto principal del meritado Plan es disponer, en el entorno del municipio de Villamuriel de Cerrato (Palencia), de una oferta de suelo público destinada a la implantación de actividades económicas vinculadas a la producción industrial, en coherencia con las políticas autonómicas de promoción económica y desarrollo logístico.

Tal y como dispone el artículo 22 de la Ley 10/1998, de 5 de diciembre, de Ordenación del Territorio de la Comunidad de Castilla y León, la aprobación del Plan comporta la declaración de utilidad pública e interés social y la necesidad de urgente ocupación de los bienes y derechos que resulten necesarios para su ejecución incluidos los enlaces y conexiones con las redes de infraestructura previstas en los planes de ordenación urbanística o en la planificación sectorial, en su caso, a efectos de su expropiación forzosa, ocupación temporal o modificación de servidumbres, razón por la cual, la tramitación del correspondiente expediente expropiatorio se ha de ajustar a lo previsto en el artículo 52 de la Ley de 16 de diciembre de 1954 sobre Expropiación Forzosa y concordantes del Decreto de 26 de abril de 1957 por el que se aprueba el Reglamento de la Ley de Expropiación Forzosa.

En consecuencia, y atendiendo a lo señalado en los artículos 52.2 y 52.3 de la Ley de Expropiación Forzosa, se procede por el presente a convocar a los titulares de los bienes y/o derechos afectados, conforme se les notificará en las correspondientes cédulas individuales y mediante los preceptivos anuncios, para que, sin perjuicio de trasladarse al lugar de la fincas, si se considerase necesario, se lleve a cabo el levantamiento de las actas previas a la ocupación en el lugar, fechas y horas que a continuación se indican:

COPIA AUTENTICA DEL DOCUMENTO Localizador: Y1M8BSSA1UE3J9J9263PCQ
Fecha Firma: 03/11/2025 10:40:31 Fecha copia: 03/11/2025 11:02:46
Firmado: TEODORO OZARIN GARCIA
Acceda a la página web: https://www.ae.jcyl.es/verDocumentos/ver?loun=Y1M8BSSA1UE3J9J9263PCQ para visualizar el documento

Lugar	Día	Hora
Ayto. de Villamuriel de Cerrato	24 de noviembre de 2025	10:00 a 14:00 16:00 a 18:30
	25 de noviembre de 2025	10:00 a 14:00 16:00 a 17:00

Esta publicación, a tenor de lo dispuesto en la Ley 39/2015, de 1 de octubre, del Procedimiento Administrativo Común de las Administraciones Públicas, servirá como notificación a los posibles interesados que no hayan podido ser identificados, a los titulares de bienes y derechos afectados que sean desconocidos, así como a aquéllos respecto de los que se ignore su paradero.

Al acto concurrirán los afectados personalmente o bien sus apoderados, provistos de su Documento Nacional de Identidad y aportando la documentación acreditativa de su titularidad, pudiéndose acompañar de sus peritos y un notario a su cargo.

Conforme establece el artículo 56.2 del Reglamento de Expropiación Forzosa, y hasta el momento en que se proceda al levantamiento de las citadas actas previas a la ocupación, los interesados así como las personas que siendo titulares de algún derecho o interés económico sobre los bienes afectados radicados en el Término Municipal de Villamuriel de Cerrato y/o que se hayan podido omitir en la relación publicada en los medios antes citados y expuesta en los tablones de Anuncios, podrán formular por escrito ante el Servicio Territorial de Movilidad y Transformación Digital en Palencia, sito en Av. de Casado del Alisal, 27. C.P.: 34001 Palencia, las alegaciones que estimen oportunas, incluso a los efectos de subsanar los posibles errores que se hubieran podido cometer al relacionar los bienes afectados por la urgente ocupación y afectados por el citado expediente expropiatorio.

En el expediente expropiatorio, la Sociedad Pública de Infraestructuras y Medio Ambiente de Castilla y León S.A. (SOMACYL) promotora del Plan Regional, asumirá la condición de beneficiaria, de conformidad con lo dispuesto en su ley de creación, la Ley 12/2006, de 26 de octubre.

Se facilitará información sobre los expedientes expropiatorios en los teléfonos 634 676 654 / 627 401 255 en horario laborable de 9 a 14 horas.

En Palencia a fecha de firma electrónica.

El Jefe del Servicio Territorial de Movilidad
y Transformación Digital,
(Orden de 29 de septiembre de 2025 del Consejero de Medio Ambiente,
Vivienda y Ordenación del Territorio)

Fdo.: Teodoro Ozarín García

COPIA AUTENTICA DEL DOCUMENTO Localizador: Y1M8BSSA1UE3J9J9263PCQ
Fecha Firma: 03/11/2025 10:40:31 Fecha copia: 03/11/2025 11:02:46
Firmado: TEODORO OZARIN GARCIA
Acceda a la página web: https://www.ae.jcyl.es/verDocumentos/ver?loun=Y1M8BSSA1UE3J9J9263PCQ para visualizar el documento

Relación de titulares, bienes y derechos afectados por la ejecución del Plan Regional de Ámbito Territorial para el Polígono Industrial «La Gijona», en el Término Municipal De Villamuriel De Cerrato (Palencia), con especificación del día y hora de convocatoria para efectuar el levantamiento de las actas previas a la ocupación.

Término municipal: **VILLAMURIEL DE CERRATO**

Finca / Expt.	Pol.	Par.	Referencia Catastral	Calif.	Titular	Expro. Dominio m^2	Ocupación Temporal m^2	Servid. Acueducto m^2	Fecha Citación	Hora Citación
1	11	5015	34225A01105015	HR-02 HR-02 I-00	JUNTA DE CASTILLA Y LEON-SERVICIOS CENTRALES	3036 1562 891	0	0	24-nov.-25	10:10
2	11	5020	34225A01105020	HR-02 HR-02 I-00	JUNTA DE CASTILLA Y LEON-SERVICIOS CENTRALES	2682 1480 154	0	0	24-nov.-25	10:10
3	11	5112	34225A01105112	HR-02	JUNTA DE CASTILLA Y LEON-SERVICIOS CENTRALES	8869	0	0	24-nov.-25	10:10
4	11	5113	34225A01105113	CR-15 CR-15 CR-15 CR-14 CR-15 CR-14 CR-14 CR-16 CR-16 E-06 E-06	JUNTA DE CASTILLA Y LEON-SERVICIOS CENTRALES	11334 5147 12121 11990 11796 8696 11641 5161 4841 1260 11916	0	0	24-nov.-25	10:10
5	11	5114	34225A01105114	CR-03 V-00	COMERCIAL AGRICOLA DEL CERRATO,S.L.	114829 39	0	0	24-nov.-25	10:10
6	11	5250	34225A01105250	E-00	ENRIQUE MARTIN VALDES	1530	0	0	24-nov.-25	10:10
7	11	9021	34225A01109021	VT-00	AYUNTAMIENTO DE VILLAMURIEL DE CERRATO	4539	0	0	24-nov.-25	10:10
8	11	9022	34225A01109022	VT-00	AYUNTAMIENTO DE VILLAMURIEL DE CERRATO	933	0	0	24-nov.-25	10:10
9	11	9033	34225A01109033	VT-00	JUNTA DE CASTILLA Y LEON-SERVICIOS CENTRALES	7659	0	0	24-nov.-25	10:10
10	508	1	34225A50800001	CR-02	GERMAN ESTEBAN LECHON CABALLERO	11803	0	0	24-nov.-25	10:30
11	508	9	34225A50800009	CR-03	HDROS. DE JOSE BARCO TRIGUEROS	15211	0	0	24-nov.-25	10:30
12	508	11	34225A50800011	CR-02	LUIS RAMOS MARTIN MARIA ANGELA RAMOS MARTIN	17689	0	0	24-nov.-25	10:50
13	508	12	34225A50800012	CR-03	GERMAN ESTEBAN LECHON CABALLERO	12554	0	0	24-nov.-25	10:30
14	508	13	34225A50800013	CR-03	HDROS. DE MARIA NATIVIDAD MENESES MATIA HDROS. DE JULIO LOPEZ GARCIA	27708	0	0	24-nov.-25	10:50
15	508	60	34225A50800060	CR-02	DAVID FERNANDEZ FRANCO	37792	0	0	24-nov.-25	11:10
16	508	61	34225A50800061	CR-03	MARIA JESUS FERNANDEZ OLAGUENAGA HDROS. DE JUAN JOSE FERNANDEZ OLAGUENAGA HDROS. DE JULIO FERNANDEZ OLAGUENAGA	2746	0	0	24-nov.-25	11:10
17	508	62	34225A50800062	V-00 HR-01 RI-01	CRISTIAN MARTIN GONZALEZ SORAYA MANRIQUE BAÑOS	1701 1505 2110	0	0	24-nov.-25	11:30
18	508	63	34225A50800063	HR-01	JOSE FERNANDO JIMENEZ JIMENEZ	3928	0	0	24-nov.-25	11:30
19	508	64	34225A50800064	CR-02	ARTURO GARCIA REY	31504	0	0	24-nov.-25	11:50
20	508	65	34225A50800065	CR-01	MARIA JOSEFINA VALERO FERNANDEZ	14719	0	0	24-nov.-25	11:50
21	508	66	34225A50800066	CR-17	ANGEL ANTON ORTEGA	2375	0	0	24-nov.-25	12:10
22	508	67	34225A50800067	CR-03	CARLOS ANDRES ANDRES	16760	0	0	24-nov.-25	12:10
23	508	68	34225A50800068	CR-01	RAQUEL MANUEL DEL BARCO	14562	0	0	24-nov.-25	12:30
24	508	69	34225A50800069	CR-01	CARLOS DEL BARCO HERREROS	7193	0	0	24-nov.-25	12:30

Finca / Expt.	Pol.	Par.	Referencia Catastral	Calif.	Titular	Expro. Dominio m^2	Ocupación Temporal m^2	Servid. Acueducto m^2	Fecha Citación	Hora Citación
25	508	70	34225A50800070	CR-02	MARIA ALICIA PRIMO GOMEZ	25410	0	0	24-nov.-25	12:50
26	508	71	34225A50800071	CR-18	MARIA DEL CARMEN GARCIA INCLAN	52492	0	0	24-nov.-25	12:50
27	508	72	34225A50800072	CR-02	MARIA ALICIA PRIMO GOMEZ	27966	0	0	24-nov.-25	12:50
28	508	73	34225A50800073	CR-01	MATILDE DE PRADO MAESTRO	23013	0	0	24-nov.-25	13:10
29	508	9001	34225A50809001	HG-00	MINISTERIO DE AGRICULTURA PESCA Y ALIMENTACION	2056	0	0	24-nov.-25	10:10
30	508	9002	34225A50809002	HG-00	MINISTERIO DE AGRICULTURA PESCA Y ALIMENTACION	5525	0	0	24-nov.-25	10:10
31	508	9006	34225A50809006	HC-00	MINISTERIO DE AGRICULTURA PESCA Y ALIMENTACION	378	0	0	24-nov.-25	10:10
32	508	9007	34225A50809007	HC-00	MINISTERIO DE AGRICULTURA PESCA Y ALIMENTACION	155	0	0	24-nov.-25	10:10
33	508	9011	34225A50809011	VT-00	AYUNTAMIENTO DE VILLAMURIEL DE CERRATO	3830	0	0	24-nov.-25	10:10
34	508	9012	34225A50809012	VT-00	AYUNTAMIENTO DE VILLAMURIEL DE CERRATO	453	0	0	24-nov.-25	10:10
35	508	9014	34225A50809014	VT-00	AYUNTAMIENTO DE VILLAMURIEL DE CERRATO	1525	0	0	24-nov.-25	10:10
36	508	9023	34225A50809023	HG-00	MINISTERIO DE AGRICULTURA PESCA Y ALIMENTACION	247	0	0	24-nov.-25	10:10
37	508	9037	34225A50809037	VT-00	AYUNTAMIENTO DE VILLAMURIEL DE CERRATO	1310	0	0	24-nov.-25	10:10
38	508	9039	34225A50809039	HC-00	MINISTERIO DE AGRICULTURA PESCA Y ALIMENTACION	824	0	0	24-nov.-25	10:10
39	508	20026	34225A50820026	CR-02	DAVID FERNANDEZ FRANCO	5977	0	0	24-nov.-25	11:10
40	508	20074	34225A50820074	CR-03	MARIA VISITACION LECHON CABALLERO	267	0	0	24-nov.-25	13:10
41	508	30074	34225A50830074	CR-02	MARIA VISITACION LECHON CABALLERO	2432	0	0	24-nov.-25	13:10
42	523	21	34225A52300021	CR-04	JOSE LUIS FERNANDEZ FERNANDEZ	6698	0	0	24-nov.-25	13:40
43	523	22	34225A52300022	CR-05	CARLOS ANDRES ANDRES	5438	0	0	24-nov.-25	12:10
44	523	23	34225A52300023	CR-05	SEGUNDO RUIZ GARCIA	11442	0	0	24-nov.-25	13:40
45	523	24	34225A52300024	CR-05	SEGUNDO RUIZ GARCIA	2696	0	0	24-nov.-25	13:40
46	523	31	34225A52300031	CR-05	MARIA BLANCA MATIA MARTIN	22741	0	0	24-nov.-25	16:10
47	523	32	34225A52300032	CR-04	FRANCISCO REY ABAD JESUS REY ABAD JULIO REY ABAD	2823	0	0	24-nov.-25	16:30
48	523	33	34225A52300033	CR-04	JULIO REY ABAD JESUS REY ABAD FRANCISCO REY ABAD	2895	0	0	24-nov.-25	16:50
49	523	34	34225A52300034	V-00	LUIS ALFREDO CALDERON ABRIL	5053	0	0	24-nov.-25	16:10
50	523	35	34225A52300035	CR-04	JOSE GERARDO FERNANDEZ CEREZAL JOSE ANTONIO CABRERIZO FERNANDEZ JAVIER JULIAN CABRERIZO FERNANDEZ JESUS CABRERIZO FERNANDEZ JORGE CABRERIZO FERNANDEZ	6277	0	0	24-nov.-25	16:30
51	523	36	34225A52300036	CR-04	HDROS. DE MARIA NATIVIDAD MENESES MATIA	4217	0	0	24-nov.-25	10:50
52	523	37	34225A52300037	CR-04	MARIA TERESA GARCIA MARTIN MARIA DOLORES GARCIA MARTIN HDROS. DE TERESA MARTIN MENESES JOSE ANTONIO GARCIA MARTIN MARIA JOSE GARCIA MARTIN	3219	0	0	24-nov.-25	16:50
53	523	38	34225A52300038	CR-04	MARIA TERESA GARCIA MARTIN MARIA DOLORES GARCIA MARTIN HDROS. DE TERESA MARTIN MENESES JOSE ANTONIO GARCIA MARTIN MARIA JOSE GARCIA MARTIN	3972	0	0	24-nov.-25	17:10
54	523	39	34225A52300039	CR-03	MARIA AMPARO MENESES TRIGUEROS	32123	0	0	24-nov.-25	17:10
55	523	40	34225A52300040	C-12	TERESA ARIZMENDI UNZUETA	13105	0	0	24-nov.-25	17:30

Finca / Expt.	Pol.	Par.	Referencia Catastral	Calif.	Titular	Expro. Dominio m^2	Ocupación Temporal m^2	Servid. Acueducto m^2	Fecha Citación	Hora Citación
56	523	41	34225A52300041	RI-01	TERESA ARIZMENDI UNZUETA	3680	0	0	24-nov.-25	17:30
57	523	42	34225A52300042	CR-01 CR-01	MARIA ANGELES VALERO FERNANDEZ	37595 60621	0	0	24-nov.-25	17:30
58	523	50	34225A52300050	CR-05	ANGEL PEREZ MERINO	1885	0	0	24-nov.-25	17:50
59	523	51	34225A52300051	CR-05	ANGEL PEREZ MERINO	2966	0	0	24-nov.-25	17:50
60	523	52	34225A52300052	CR-05	ANGEL PEREZ MERINO	10267	0	0	24-nov.-25	17:50
61	523	53	34225A52300053	CR-04	MARIA CRUZ VALERO FERNANDEZ	4147	0	0	24-nov.-25	17:50
62	523	54	34225A52300054	CR-05	MATILDE DE PRADO MAESTRO	5746	0	0	24-nov.-25	13:10
63	523	55	34225A52300055	CR-04	LUIS ANGEL DEL BARCO HERREROS	16160	0	0	24-nov.-25	18:10
64	523	56	34225A52300056	CR-03	MATILDE DE PRADO MAESTRO	4019	0	0	24-nov.-25	13:10
65	523	57	34225A52300057	CR-02	MARIA REYES DE ANDRES MENESES MARIA DEL CONSUELO ANDRES MENESES MARIA ANGELES ANDRES MENESES FERNANDO ANDRES MENESES	41130	0	0	24-nov.-25	18:10
66	523	58	34225A52300058	CR-04	JULIO CESAR GARCIA REY	69996	0	0	25-nov.-25	10:10
67	523	59	34225A52300059	CR-02	MIGUEL ANGEL PAREDES TRIGUEROS	11092	0	0	25-nov.-25	10:10
68	523	60	34225A52300060	CR-02	GUILLERMO GARCIA REY	10017	0	0	25-nov.-25	10:30
69	523	5002	34225A52305002	CR-03	SAT Nº 2462 VIRGEN DEL OTERO	40213	0	0	25-nov.-25	10:30
70	523	5004	34225A52305004	CR-02	SAT Nº 2462 VIRGEN DEL OTERO	156686	0	0	25-nov.-25	10:30
71	523	5027	34225A52305027	CR-04	MARIA DE LA CRUZ DE MIGUEL MATIA	15290	0	0	25-nov.-25	10:50
72	523	5028	34225A52305028	CR-04	MARIA MONTSERRAT AGUADO HERRADOR MARIA LOURDES HERRADOR HERRAN PATRICIA AGUADO HERRADOR	4502	0	0	25-nov.-25	10:50
73	523	5029	34225A52305029	CR-04	HDROS. DE EMILIA MIÑAMBRES CRISTOBAL	912	0	0	25-nov.-25	11:10
74	523	5030	34225A52305030	CR-05	FRANCISCO GRANDE CONDE	4045	0	0	25-nov.-25	11:10
75	523	5031	34225A52305031	CR-04	FRANCISCO GRANDE CONDE	1787	0	0	25-nov.-25	11:10
76	523	5032	34225A52305032	CR-05	MATIAS MARTIN LORA	1729	0	0	25-nov.-25	11:30
77	523	5033	34225A52305033	CR-04	MARIA CARMEN MASA BARCENILLA MARIA SAGRARIO MASA BARCENILLA	1819	0	0	25-nov.-25	11:30
78	523	5034	34225A52305034	CR-01 CR-01	HONORATO MENESES DE PRADO	2228 17714	0	0	25-nov.-25	13:10
79	523	5035	34225A52305035	CR-04	HONORATO MENESES DE PRADO	4460	0	0	25-nov.-25	13:10
80	523	5037	34225A52305037	CR-04	HONORATO MENESES DE PRADO	2146	0	0	25-nov.-25	13:10
81	523	5038	34225A52305038	CR-04	HONORATO MENESES DE PRADO	11357	0	0	25-nov.-25	13:10
82	523	5039	34225A52305039	CR-04	JUAN CARLOS INCLAN FERNANDEZ	7824	0	0	25-nov.-25	13:10
83	523	5040	34225A52305040	CR-04	JUAN CARLOS INCLAN FERNANDEZ	5786	0	0	25-nov.-25	13:10
84	523	5041	34225A52305041	CR-04	JUAN CARLOS INCLAN FERNANDEZ	4203	0	0	25-nov.-25	13:10
85	523	5042	34225A52305042	CR-04	JUAN CARLOS INCLAN FERNANDEZ	3865	0	0	25-nov.-25	13:10
86	523	5043	34225A52305043	CR-04	JUAN CARLOS INCLAN FERNANDEZ	12554	0	0	25-nov.-25	13:10
87	523	5044	34225A52305044	CR-04	JUAN CARLOS INCLAN FERNANDEZ	3725	0	0	25-nov.-25	13:10
88	523	5045	34225A52305045	CR-12	MIGUEL ANGEL LECHON CABALLERO	10000	0	0	25-nov.-25	11:50
89	523	5048	34225A52305048	I-00	MINISTERIO DE AGRICULTURA PESCA Y ALIMENTACION	10020	0	0	24-nov.-25	10:10
90	523	5049	34225A52305049	CR-02	SAT Nº 2462 VIRGEN DEL OTERO	6891	0	0	25-nov.-25	10:30
91	523	5050	34225A52305050	CR-05	MARIA DE LA CRUZ DE MIGUEL MATIA	445	0	0	25-nov.-25	10:50
92	523	5051	34225A52305051	CR-04	HDROS. DE EMILIA MIÑAMBRES CRISTOBAL	571	0	0	25-nov.-25	11:10
93	523	5052	34225A52305052	CR-05	FRANCISCO GRANDE CONDE	255	0	0	25-nov.-25	11:10
94	523	5053	34225A52305053	CR-04	MATIAS MARTIN LORA	239	0	0	25-nov.-25	11:30

Finca / Expt.	Pol.	Par.	Referencia Catastral	Calif.	Titular	Expro. Dominio m^2	Ocupación Temporal m^2	Servid. Acueducto m^2	Fecha Citación	Hora Citación
95	523	5054	34225A52305054	CR-05	MARIA SAGRARIO MASA BARCENILLA MARIA CARMEN MASA BARCENILLA	585	0	0	25-nov.-25	11:30
96	523	5055	34225A52305055	CR-05	HONORATO MENESES DE PRADO	3218	0	0	25-nov.-25	13:10
97	523	5056	34225A52305056	CR-05	HONORATO MENESES DE PRADO	8533	0	0	25-nov.-25	13:10
98	523	9001	34225A52309001	HG-00	MINISTERIO DE AGRICULTURA PESCA Y ALIMENTACION	803	0	0	24-nov.-25	10:10
99	523	9002	34225A52309002	HG-00	MINISTERIO DE AGRICULTURA PESCA Y ALIMENTACION	3149	0	0	24-nov.-25	10:10
100	523	9003	34225A52309003	HC-00	MINISTERIO DE AGRICULTURA PESCA Y ALIMENTACION	1094	0	0	24-nov.-25	10:10
101	523	9004	34225A52309004	HC-00	MINISTERIO DE AGRICULTURA PESCA Y ALIMENTACION	1077	0	0	24-nov.-25	10:10
102	523	9005	34225A52309005	HC-00	MINISTERIO DE AGRICULTURA PESCA Y ALIMENTACION	1941	0	0	24-nov.-25	10:10
103	523	9006	34225A52309006	HC-00	MINISTERIO DE AGRICULTURA PESCA Y ALIMENTACION	878	0	0	24-nov.-25	10:10
104	523	9007	34225A52309007	HC-00	MINISTERIO DE AGRICULTURA PESCA Y ALIMENTACION	945	0	0	24-nov.-25	10:10
105	523	9010	34225A52309010	HC-00	MINISTERIO DE AGRICULTURA PESCA Y ALIMENTACION	148	0	0	24-nov.-25	10:10
106	523	9011	34225A52309011	VT-00	AYUNTAMIENTO DE VILLAMURIEL DE CERRATO	3427	0	0	24-nov.-25	10:10
107	523	9012	34225A52309012	VT-00	AYUNTAMIENTO DE VILLAMURIEL DE CERRATO	569	0	0	24-nov.-25	10:10
108	523	9013	34225A52309013	VT-00	AYUNTAMIENTO DE VILLAMURIEL DE CERRATO	294	0	0	24-nov.-25	10:10
109	523	9014	34225A52309014	HC-00	MINISTERIO DE AGRICULTURA PESCA Y ALIMENTACION	2563	0	0	24-nov.-25	10:10
110	523	10025	34225A52310025	CR-05	AMELIA PINACHO MANUEL	4525	0	0	25-nov.-25	11:50
111	523	10026	34225A52310026	CR-05	ANTONIO PINACHO IZQUIERDO RUBEN PINACHO IZQUIERDO GONZALO PINACHO IZQUIERDO ALBERTO PINACHO IZQUIERDO FERNANDO PINACHO IZQUIERDO MARIA DEL CARMEN PINACHO IZQUIERDO	7925	0	0	25-nov.-25	12:10
112	523	10027	34225A52310027	CR-05	ANTONIO PINACHO IZQUIERDO RUBEN PINACHO IZQUIERDO GONZALO PINACHO IZQUIERDO ALBERTO PINACHO IZQUIERDO FERNANDO PINACHO IZQUIERDO MARIA DEL CARMEN PINACHO IZQUIERDO	1469	0	0	25-nov.-25	12:10
113	523	10028	34225A52310028	CR-18	HERMOGENES PALOMINO BREGON HDROS. DE EDUARDO LUENGO GONZALEZ	2090	0	0	25-nov.-25	12:30
114	523	10029	34225A52310029	CR-05	HDROS. DE LUCIO DEL BARCO TRIGUEROS MARIA DEL VALLE DEL BARCO ALVAREZ HDROS. DE GUMERSINDA ALVAREZ SASTRE	5814	0	0	25-nov.-25	16:10
115	523	10030	34225A52310030	CR-05	MATILDE DE PRADO MAESTRO	27962	0	0	24-nov.-25	13:10
116	523	20025	34225A52320025	CR-05	AMELIA PINACHO MANUEL	4127	0	0	25-nov.-25	11:50
117	523	20026	34225A52320026	CR-05	ANTONIO PINACHO IZQUIERDO RUBEN PINACHO IZQUIERDO GONZALO PINACHO IZQUIERDO ALBERTO PINACHO IZQUIERDO FERNANDO PINACHO IZQUIERDO MARIA DEL CARMEN PINACHO IZQUIERDO	8848	0	0	25-nov.-25	12:30
118	523	20027	34225A52320027	CR-05	ANTONIO PINACHO IZQUIERDO RUBEN PINACHO IZQUIERDO GONZALO PINACHO IZQUIERDO ALBERTO PINACHO IZQUIERDO FERNANDO PINACHO IZQUIERDO MARIA DEL CARMEN PINACHO IZQUIERDO	1275	0	0	25-nov.-25	12:10

Finca / Expt.	Pol.	Par.	Referencia Catastral	Calif.	Titular	Expro. Dominio m^2	Ocupación Temporal m^2	Servid. Acueducto m^2	Fecha Citación	Hora Citación
119	523	20028	34225A52320028	CR-05	HDROS. DE EDUARDO LUENGO GONZALEZ HERMOGENES PALOMINO BREGON	2002	0	0	25-nov.-25	12:50
120	523	20029	34225A52320029	CR-05	MARIA DEL VALLE DEL BARCO ALVAREZ HDROS. DE LUCIO DEL BARCO TRIGUEROS HDROS. DE GUMERSINDA ALVAREZ SASTRE	5795	0	0	25-nov.-25	16:10
121	523	20030	34225A52320030	CR-04	MATILDE DE PRADO MAESTRO	7679	0	0	24-nov.-25	13:10
124	524	79	34225A52400079	CR-03	RENAULT ESPAÑA SA	1313	0	0	25-nov.-25	12:50
126	524	5004	34225A52405004	CR-01	AYUNTAMIENTO DE VILLAMURIEL DE CERRATO	6325	0	0	24-nov.-25	10:10
127	524	9004	34225A52409004	HC-00	MINISTERIO DE AGRICULTURA PESCA Y ALIMENTACION	248	0	0	24-nov.-25	10:10
128	524	9007	34225A52409007	VT-00	AYUNTAMIENTO DE VILLAMURIEL DE CERRATO	753	0	0	24-nov.-25	10:10
129	524	9012	34225A52409012	VT-00	JUNTA DE CASTILLA Y LEON-SERVICIOS CENTRALES	4802	0	0	24-nov.-25	10:10
130	524	9014	34225A52409014	VT-00	AYUNTAMIENTO DE VILLAMURIEL DE CERRATO	1362	0	0	24-nov.-25	10:10
134	523	5036	34225A52305036	CR-04	HONORATO MENESES DE PRADO	2277	0	0	25-nov.-25	13:10
135	512	5036	34225A51205036	CR-05	CLEMENTINA ESPEGEL MARTIN	3133	0	0	25-nov.-25	16:30
136	512	5037	34225A51205037	CR-05	CLEMENTINA ESPEGEL MARTIN	4577	0	0	25-nov.-25	16:30

LEYENDA

Ord | Pol | Parc | Ref Catastral | Dominio

- Ámbito PRAT
- Fincas a adquirir
- Fincas a reclasificar
- Límite de Parcela
- Límite de Subparcela
- Construcción
- Límite Suelo Urbano
- Límite Suelo Urbanizable

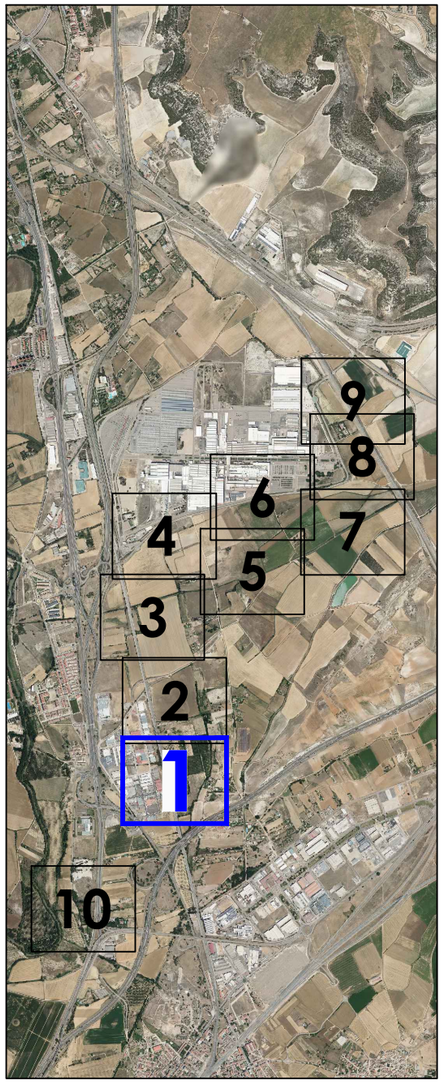

SOMACYL / Junta de Castilla y León	LA EMPRESA CONSULTORA : PLANZ planeamiento urbanístico s.l.p.	TÍTULO : PLAN REGIONAL DE ÁMBITO TERRITORIAL PARA EL POLÍGONO INDUSTRIAL "LA GIJONA" EN VILLAMURIEL DE CERRATO (PALENCIA)	FECHA : SEPTIEMBRE DE 2025	ESCALA : 1 / 2.500 NUMÉRICA ORIGINAL UNE A-3 — 0 10 20 40 60 GRÁFICA en metros	TÍTULO DEL PLANO : EXPROPIACIONES PLANTA GENERAL	Nº DE PLANO HOJA 1 DE 10

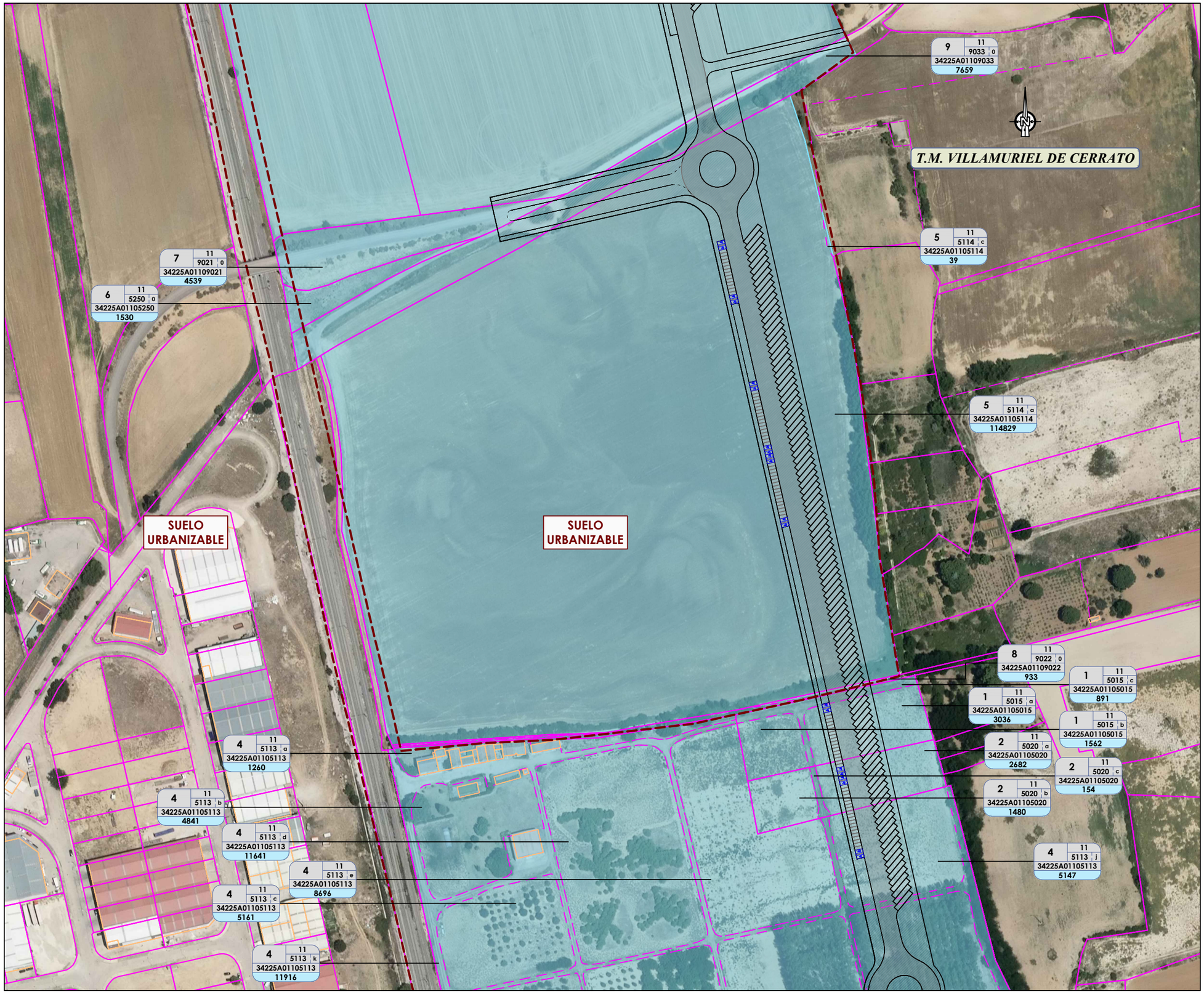

LEYENDA

Ord | Pol | Parc | Ref Catastral | Dominio

- Ámbito PRAT
- Fincas a adquirir
- Fincas a reclasificar
- Límite de Parcela
- Límite de Subparcela
- Construcción
- Límite Suelo Urbano
- Límite Suelo Urbanizable

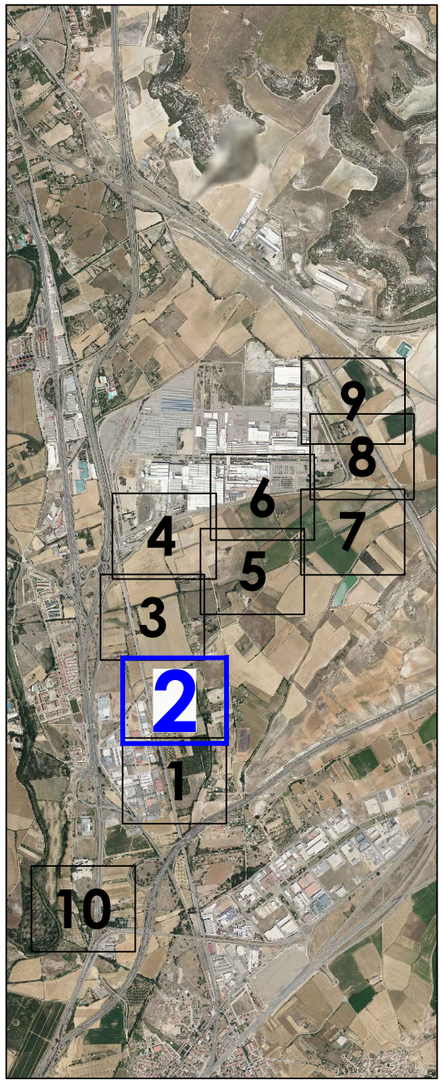

SOMACYL | Junta de Castilla y León

LA EMPRESA CONSULTORA : PLANZ planeamiento urbanístico s.l.p.

TÍTULO : PLAN REGIONAL DE ÁMBITO TERRITORIAL PARA EL POLÍGONO INDUSTRIAL "LA GIJONA" EN VILLAMURIEL DE CERRATO (PALENCIA)

FECHA : SEPTIEMBRE DE 2025

ESCALA : 1 / 2.500 NUMÉRICA ORIGINAL UNE A-3 | 0 10 20 40 60 GRÁFICA en metros

TÍTULO DEL PLANO : EXPROPIACIONES PLANTA GENERAL

Nº DE PLANO

HOJA 2 DE 10

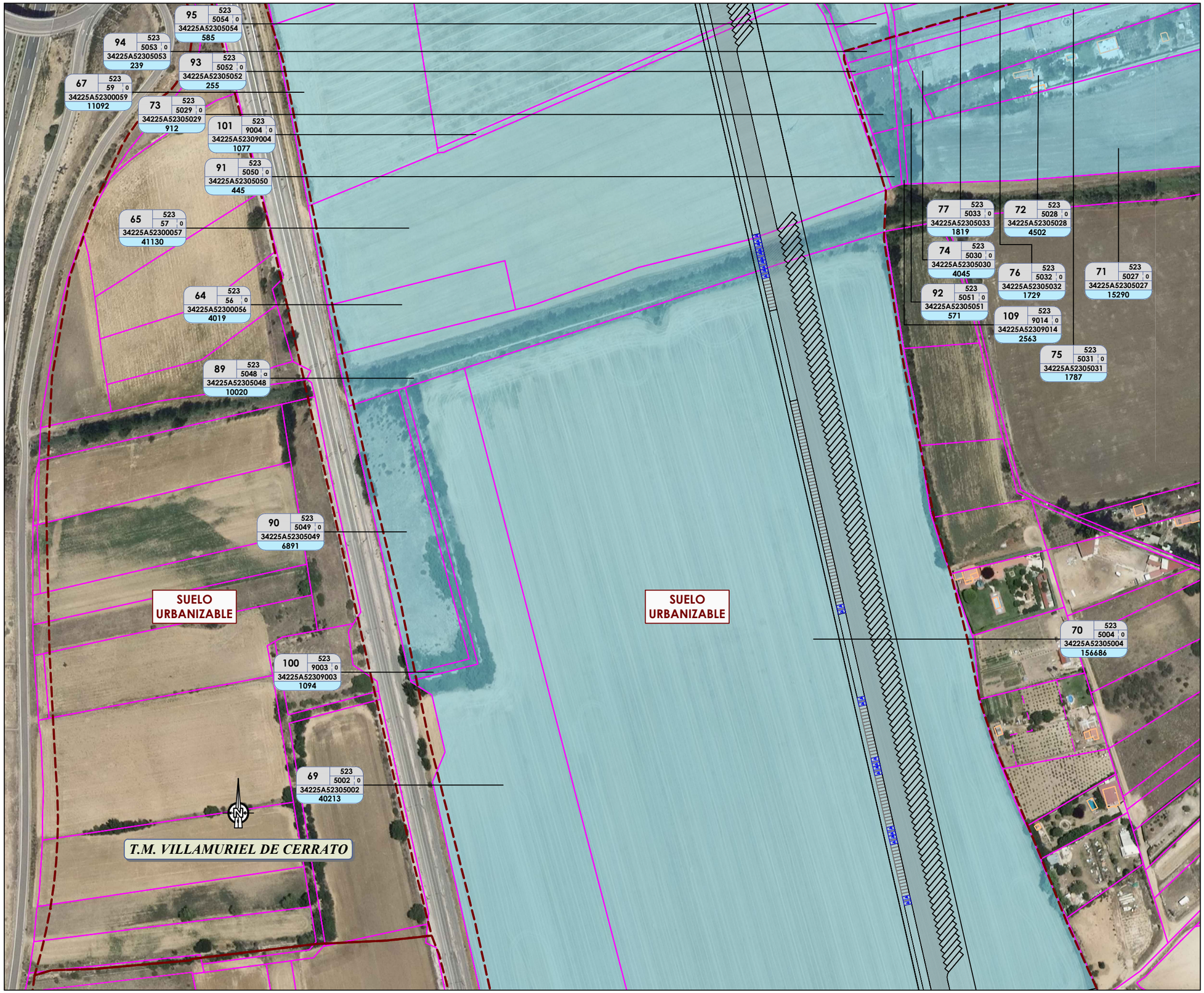

LEYENDA

Ord | Pol | Parc | Ref Catastral | Dominio

- Ámbito PRAT
- Fincas a adquirir
- Fincas a reclasificar
- Límite de Parcela
- Límite de Subparcela
- Construcción
- Límite Suelo Urbano
- Límite Suelo Urbanizable

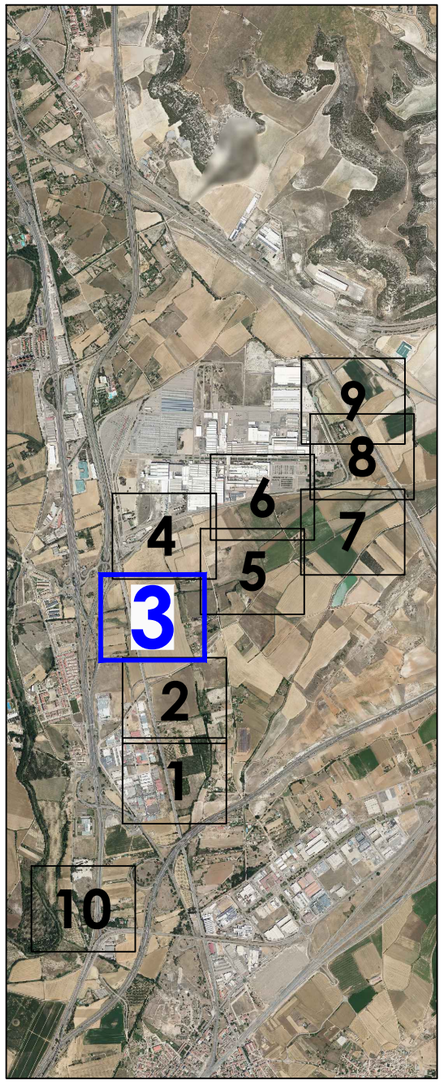

SOMACYL | Junta de Castilla y León

LA EMPRESA CONSULTORA : PLANZ planeamiento urbanístico s.l.p.

TÍTULO : PLAN REGIONAL DE ÁMBITO TERRITORIAL PARA EL POLÍGONO INDUSTRIAL "LA GIJONA" EN VILLAMURIEL DE CERRATO (PALENCIA)

FECHA : SEPTIEMBRE DE 2025

ESCALA : 1 / 2.500 — NUMÉRICA ORIGINAL UNE A-3 — 0 10 20 40 60 GRÁFICA en metros

TÍTULO DEL PLANO : EXPROPIACIONES PLANTA GENERAL

Nº DE PLANO — HOJA 3 DE 10

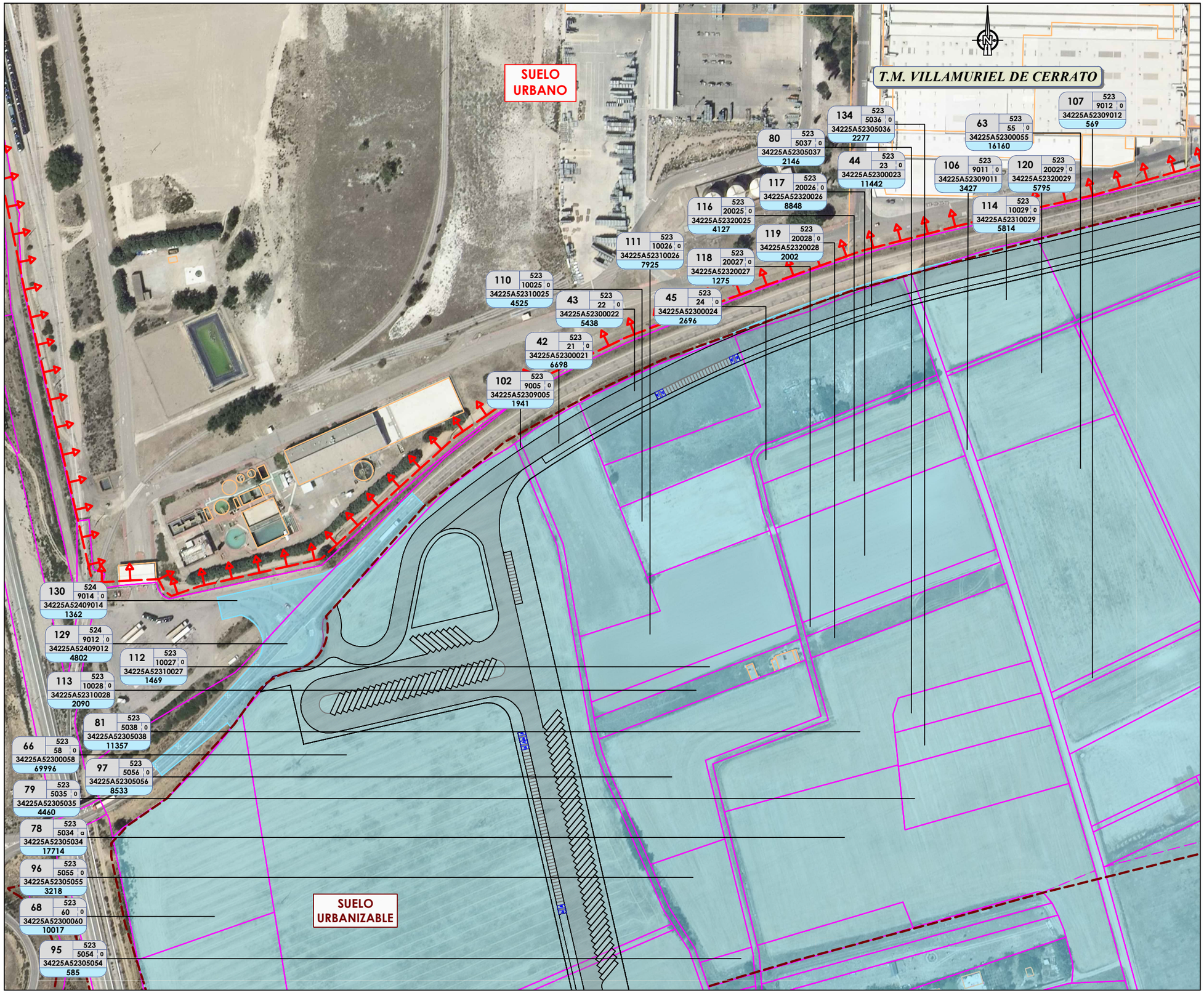

LEYENDA

Ord | Pol | Parc | Ref Catastral | Dominio

- Ámbito PRAT
- Fincas a adquirir
- Fincas a reclasificar
- Límite de Parcela
- Límite de Subparcela
- Construcción
- Límite Suelo Urbano
- Límite Suelo Urbanizable

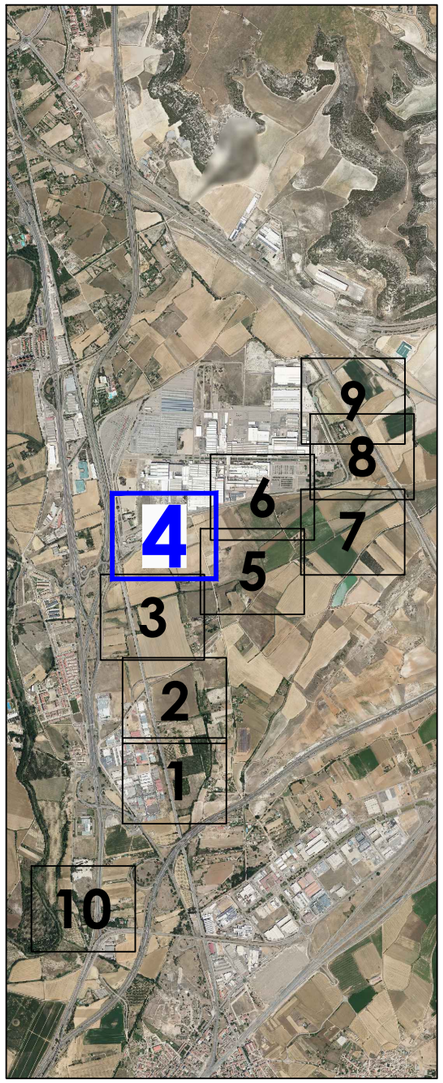

SOMACYL | Junta de Castilla y León

LA EMPRESA CONSULTORA : PLANZ planeamiento urbanístico s.l.p.

TÍTULO : PLAN REGIONAL DE ÁMBITO TERRITORIAL PARA EL POLÍGONO INDUSTRIAL "LA GIJONA" EN VILLAMURIEL DE CERRATO (PALENCIA)

FECHA : SEPTIEMBRE DE 2025

ESCALA : 1 / 2.500 — NUMÉRICA ORIGINAL UNE A-3 — 0 10 20 40 60 GRÁFICA en metros

TÍTULO DEL PLANO : EXPROPIACIONES PLANTA GENERAL

Nº DE PLANO — HOJA 4 DE 10

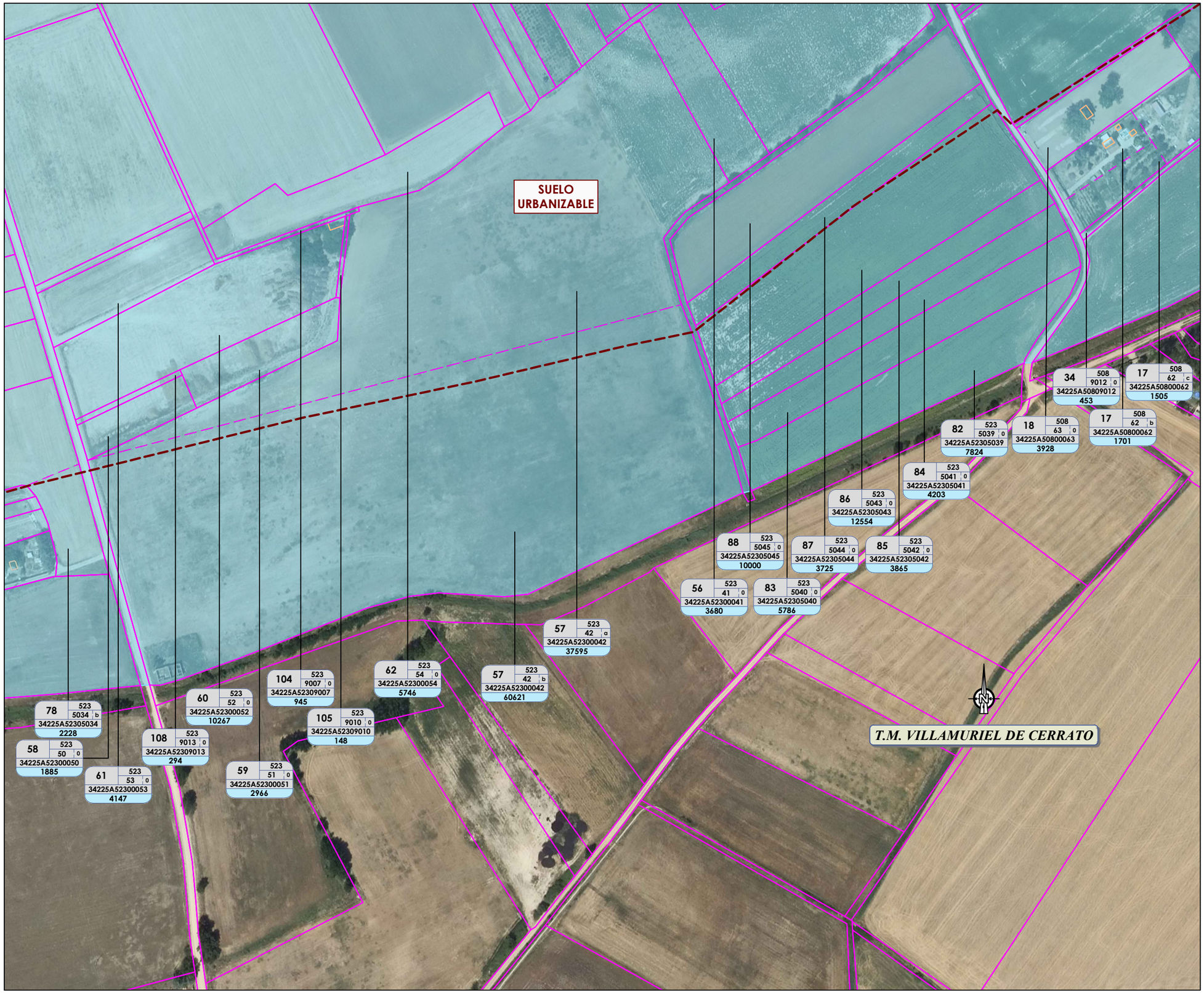

LEYENDA

Ord | Pol | Parc | Ref Catastral | Dominio

- Ámbito PRAT
- Fincas a adquirir
- Fincas a reclasificar
- Límite de Parcela
- Límite de Subparcela
- Construcción
- Límite Suelo Urbano
- Límite Suelo Urbanizable

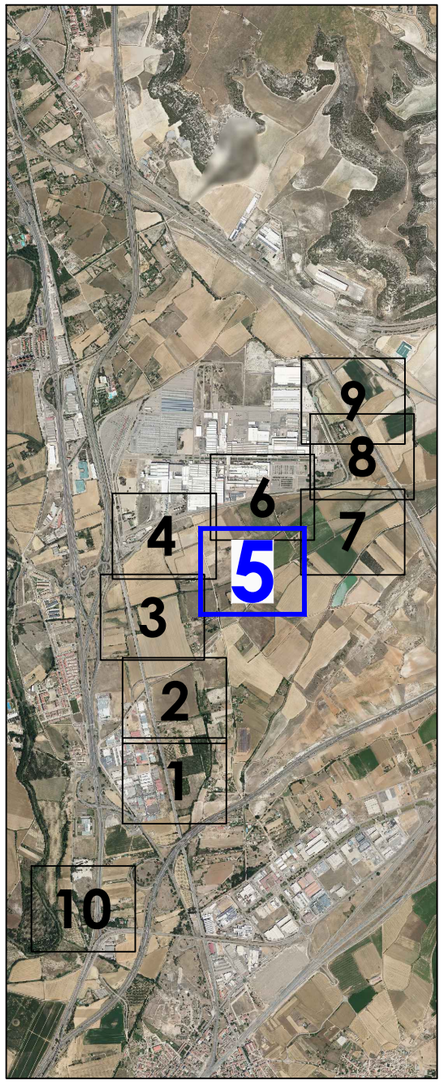

SOMACYL | Junta de Castilla y León

LA EMPRESA CONSULTORA : PLANZ planeamiento urbanístico s.l.p.

TÍTULO : PLAN REGIONAL DE ÁMBITO TERRITORIAL PARA EL POLÍGONO INDUSTRIAL "LA GIJONA" EN VILLAMURIEL DE CERRATO (PALENCIA)

FECHA : SEPTIEMBRE DE 2025

ESCALA : 1 / 2.500 NUMÉRICA ORIGINAL UNE A-3 — 0 10 20 40 60 GRÁFICA en metros

TÍTULO DEL PLANO : EXPROPIACIONES PLANTA GENERAL

Nº DE PLANO — HOJA 5 DE 10

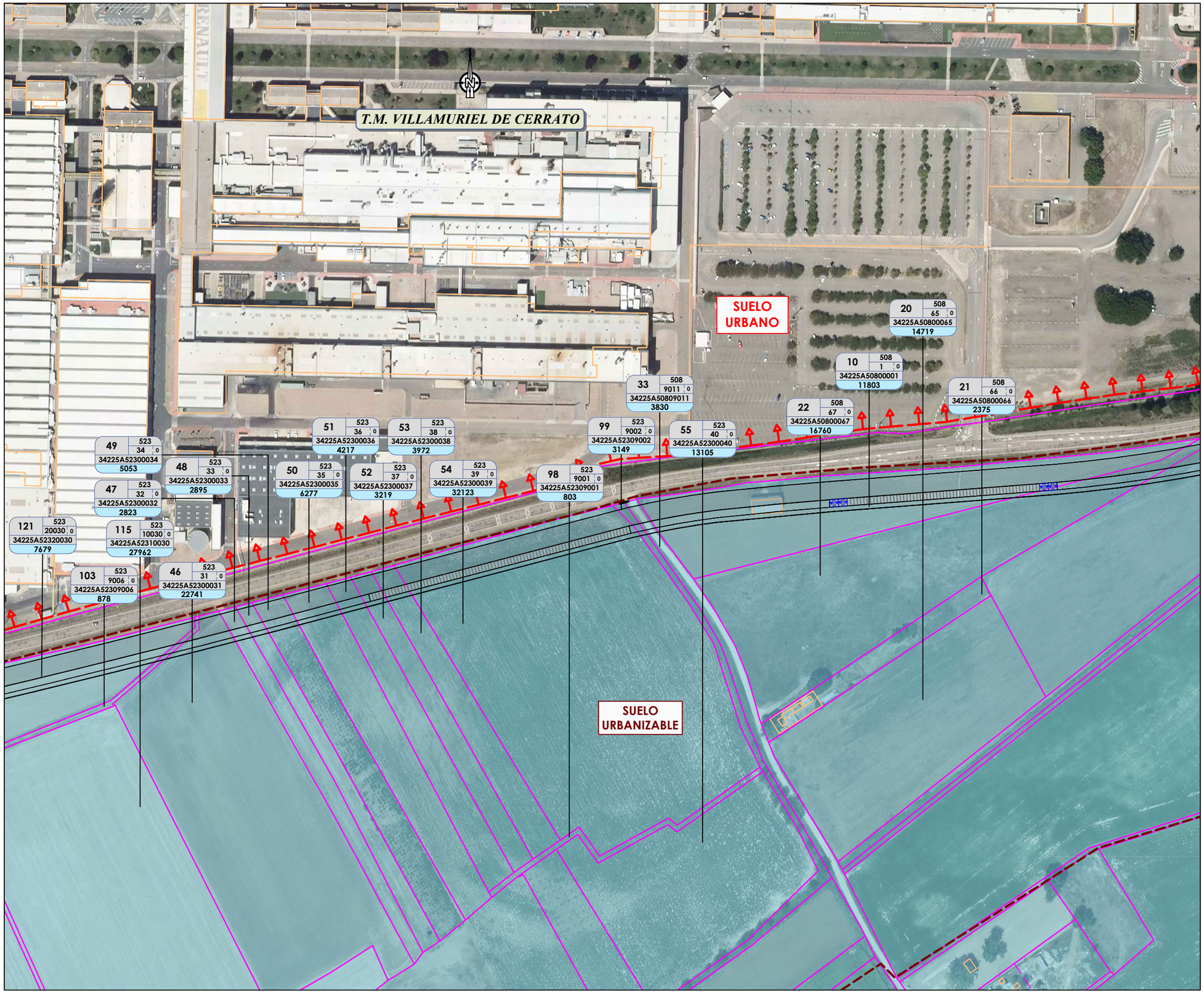

LEYENDA

Ord | Pol | Parc | Ref Catastral | Dominio

- Ámbito PRAT
- Fincas a adquirir
- Fincas a reclasificar
- Límite de Parcela
- Límite de Subparcela
- Construcción
- Límite Suelo Urbano
- Límite Suelo Urbanizable

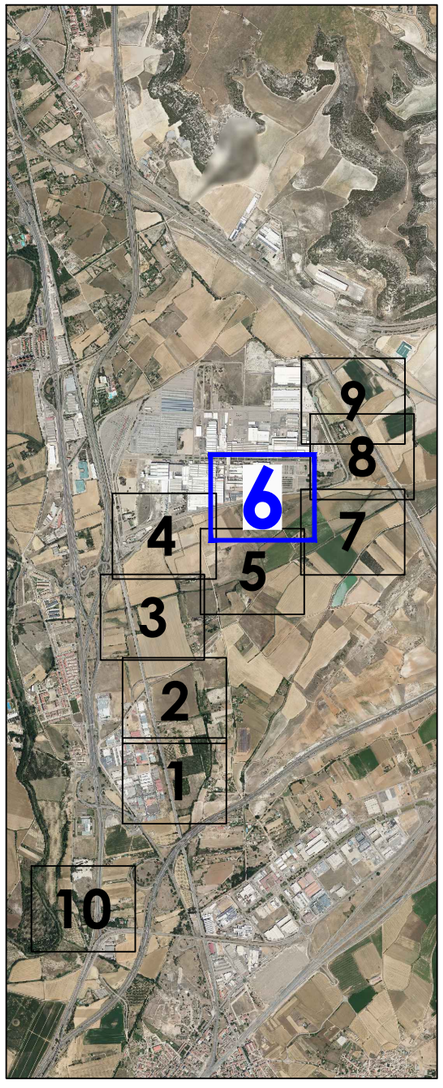

SOMACYL | Junta de Castilla y León

LA EMPRESA CONSULTORA : PLANZ planeamiento urbanístico s.l.p.

TÍTULO : PLAN REGIONAL DE ÁMBITO TERRITORIAL PARA EL POLÍGONO INDUSTRIAL "LA GIJONA" EN VILLAMURIEL DE CERRATO (PALENCIA)

FECHA : SEPTIEMBRE DE 2025

ESCALA : 1 / 2.500 NUMÉRICA ORIGINAL UNE A-3 — 0 10 20 40 60 GRÁFICA en metros

TÍTULO DEL PLANO : EXPROPIACIONES PLANTA GENERAL

Nº DE PLANO — HOJA 6 DE 10

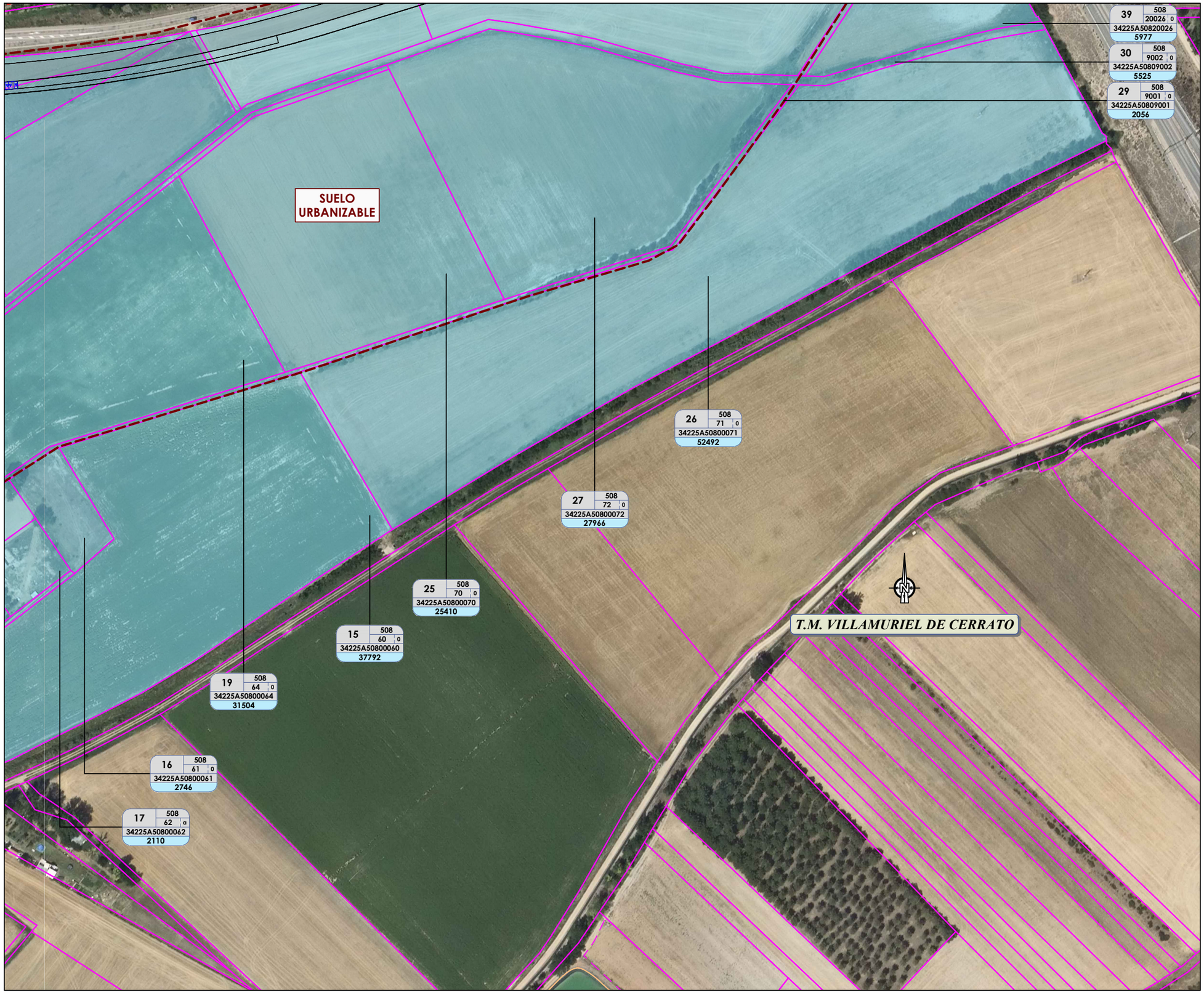

LEYENDA

Ord | Pol | Parc | Ref Catastral | Dominio

- Ámbito PRAT
- Fincas a adquirir
- Fincas a reclasificar
- Límite de Parcela
- Límite de Subparcela
- Construcción
- Límite Suelo Urbano
- Límite Suelo Urbanizable

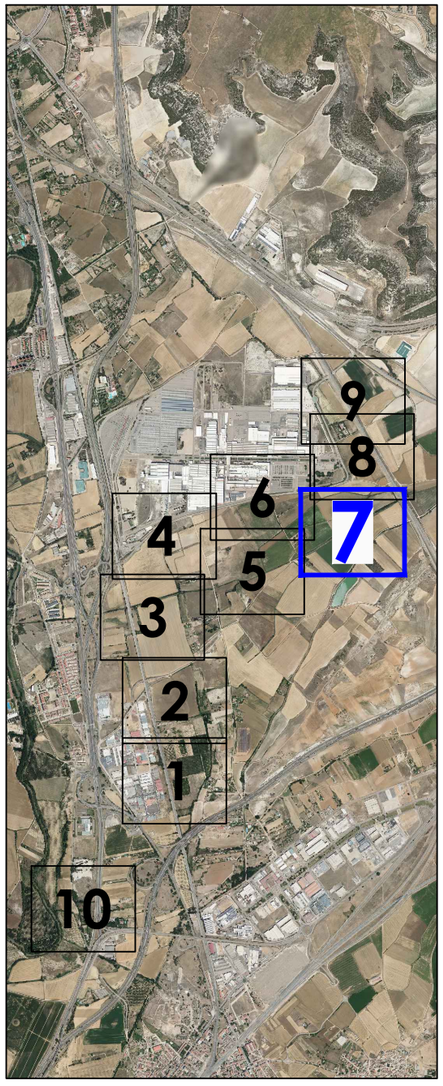

SOMACYL | Junta de Castilla y León

LA EMPRESA CONSULTORA : PLANZ planeamiento urbanístico s.l.p.

TÍTULO : PLAN REGIONAL DE ÁMBITO TERRITORIAL PARA EL POLÍGONO INDUSTRIAL "LA GIJONA" EN VILLAMURIEL DE CERRATO (PALENCIA)

FECHA : SEPTIEMBRE DE 2025

ESCALA : 1 / 2.500 — NUMÉRICA ORIGINAL UNE A-3 — GRÁFICA en metros (0 10 20 40 60)

TÍTULO DEL PLANO : EXPROPIACIONES PLANTA GENERAL

Nº DE PLANO — HOJA 7 DE 10

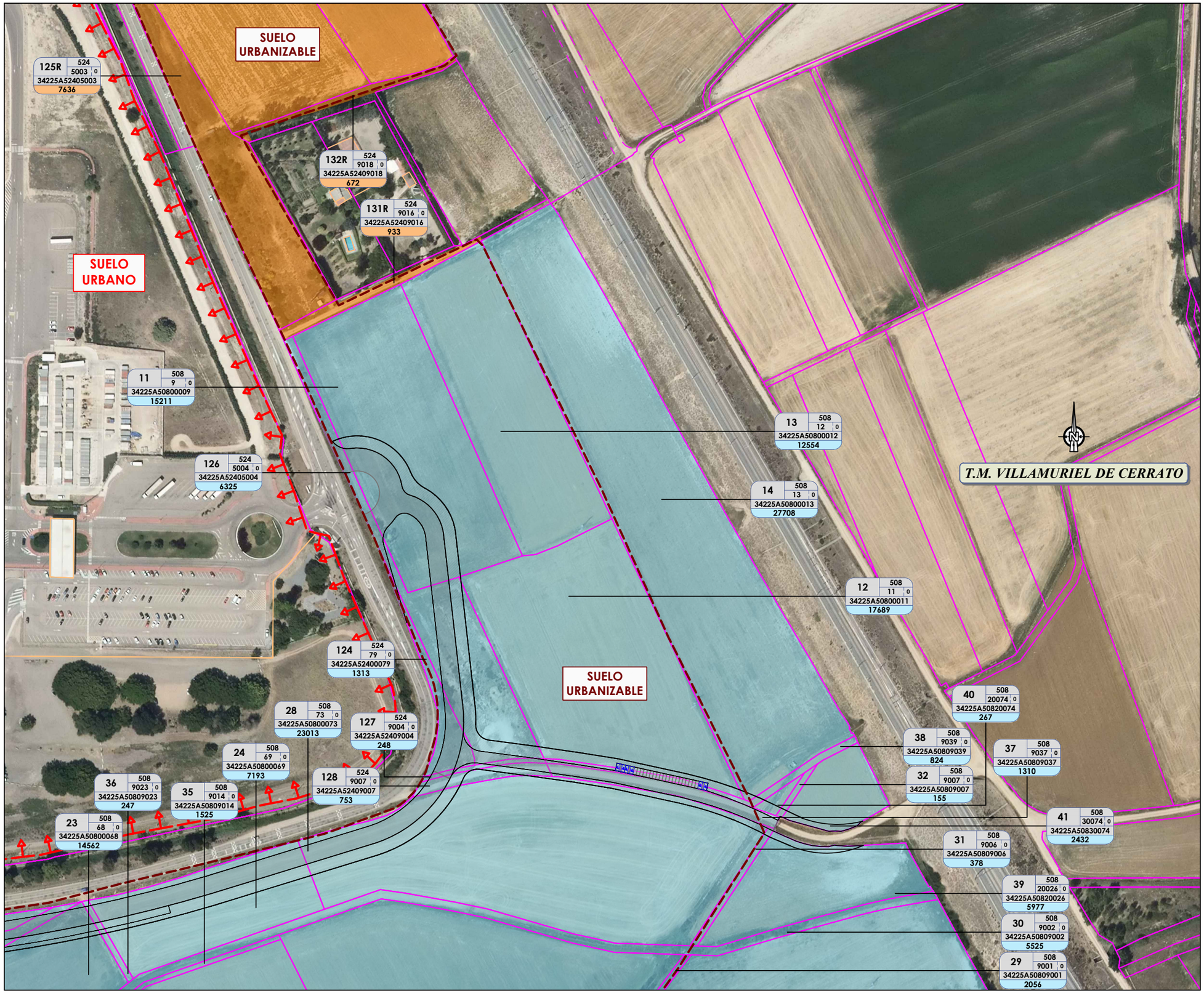

LEYENDA

Ord | Pol / Parc | Ref Catastral | Dominio

- Ámbito PRAT
- Fincas a adquirir
- Fincas a reclasificar
- Límite de Parcela
- Límite de Subparcela
- Construcción
- Límite Suelo Urbano
- Límite Suelo Urbanizable

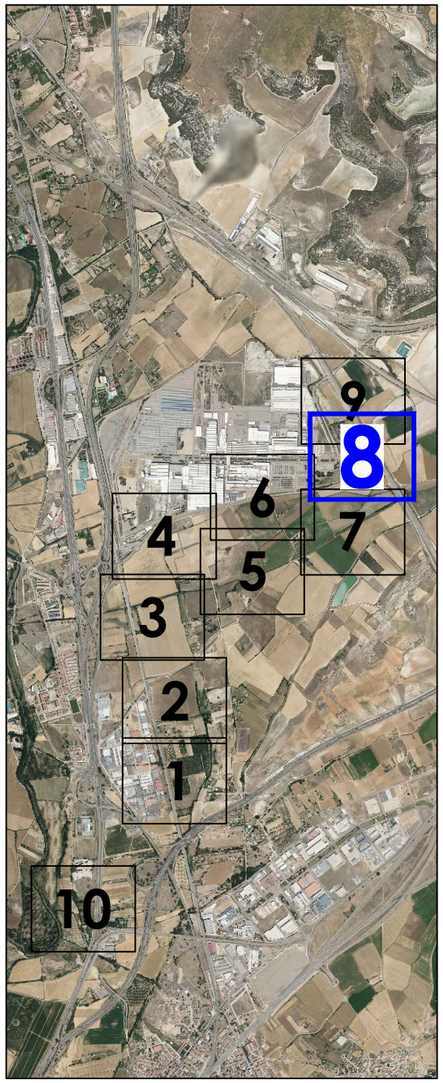

SOMACYL | Junta de Castilla y León

LA EMPRESA CONSULTORA : PLANZ planeamiento urbanístico s.l.p.

TÍTULO : PLAN REGIONAL DE ÁMBITO TERRITORIAL PARA EL POLÍGONO INDUSTRIAL "LA GIJONA" EN VILLAMURIEL DE CERRATO (PALENCIA)

FECHA : SEPTIEMBRE DE 2025

ESCALA : 1 / 2.500 NUMÉRICA ORIGINAL UNE A-3 — 0 10 20 40 60 GRÁFICA en metros

TÍTULO DEL PLANO : EXPROPIACIONES PLANTA GENERAL

Nº DE PLANO

HOJA 8 DE 10

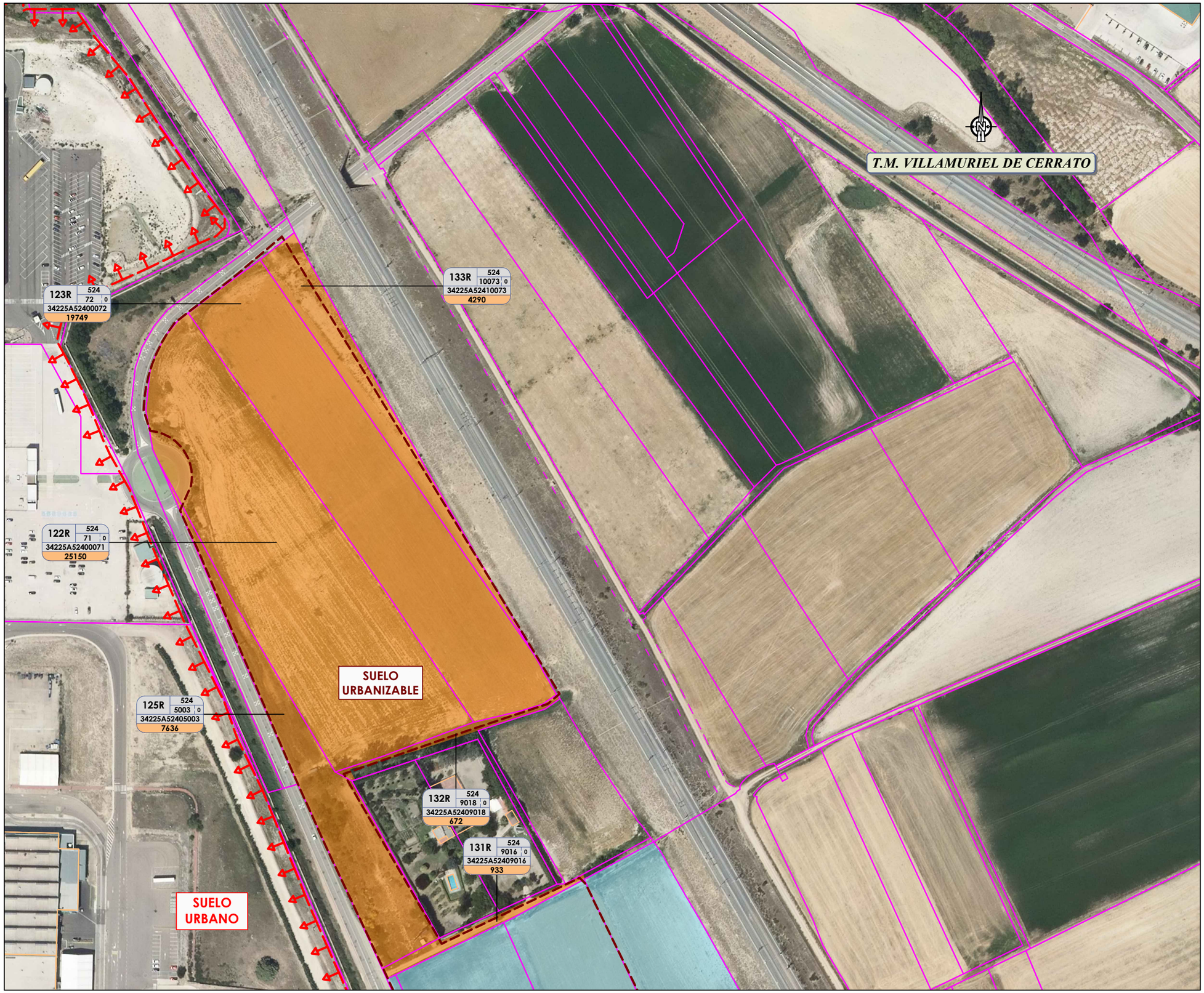

LEYENDA

Ord | Pol | Parc | Ref Catastral | Dominio

- Ámbito PRAT
- Fincas a adquirir
- Fincas a reclasificar
- Límite de Parcela
- Límite de Subparcela
- Construcción
- Límite Suelo Urbano
- Límite Suelo Urbanizable

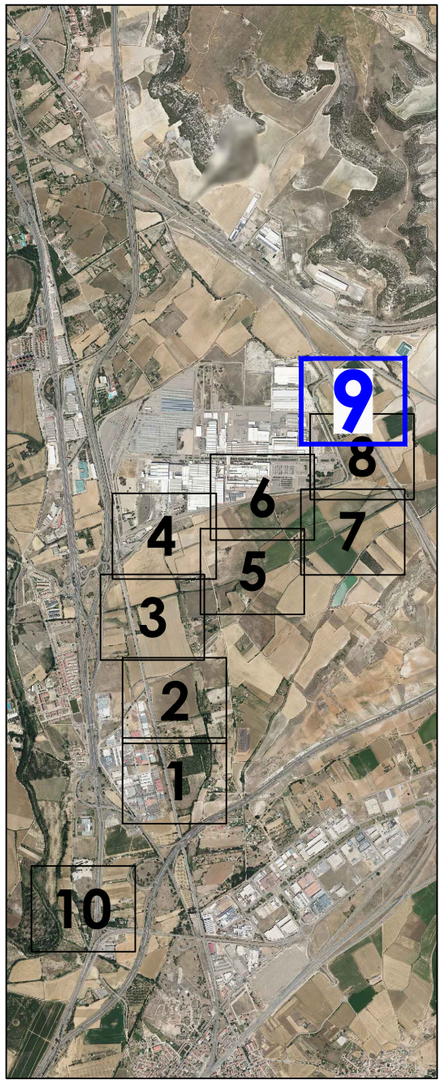

SOMACYL | Junta de Castilla y León

LA EMPRESA CONSULTORA : PLANZ planeamiento urbanístico s.l.p.

TÍTULO : PLAN REGIONAL DE ÁMBITO TERRITORIAL PARA EL POLÍGONO INDUSTRIAL "LA GIJONA" EN VILLAMURIEL DE CERRATO (PALENCIA)

FECHA : SEPTIEMBRE DE 2025

ESCALA : 1 / 2.500 NUMÉRICA ORIGINAL UNE A-3

0 10 20 40 60 GRÁFICA en metros

TÍTULO DEL PLANO : EXPROPIACIONES PLANTA GENERAL

Nº DE PLANO

HOJA 9 DE 10

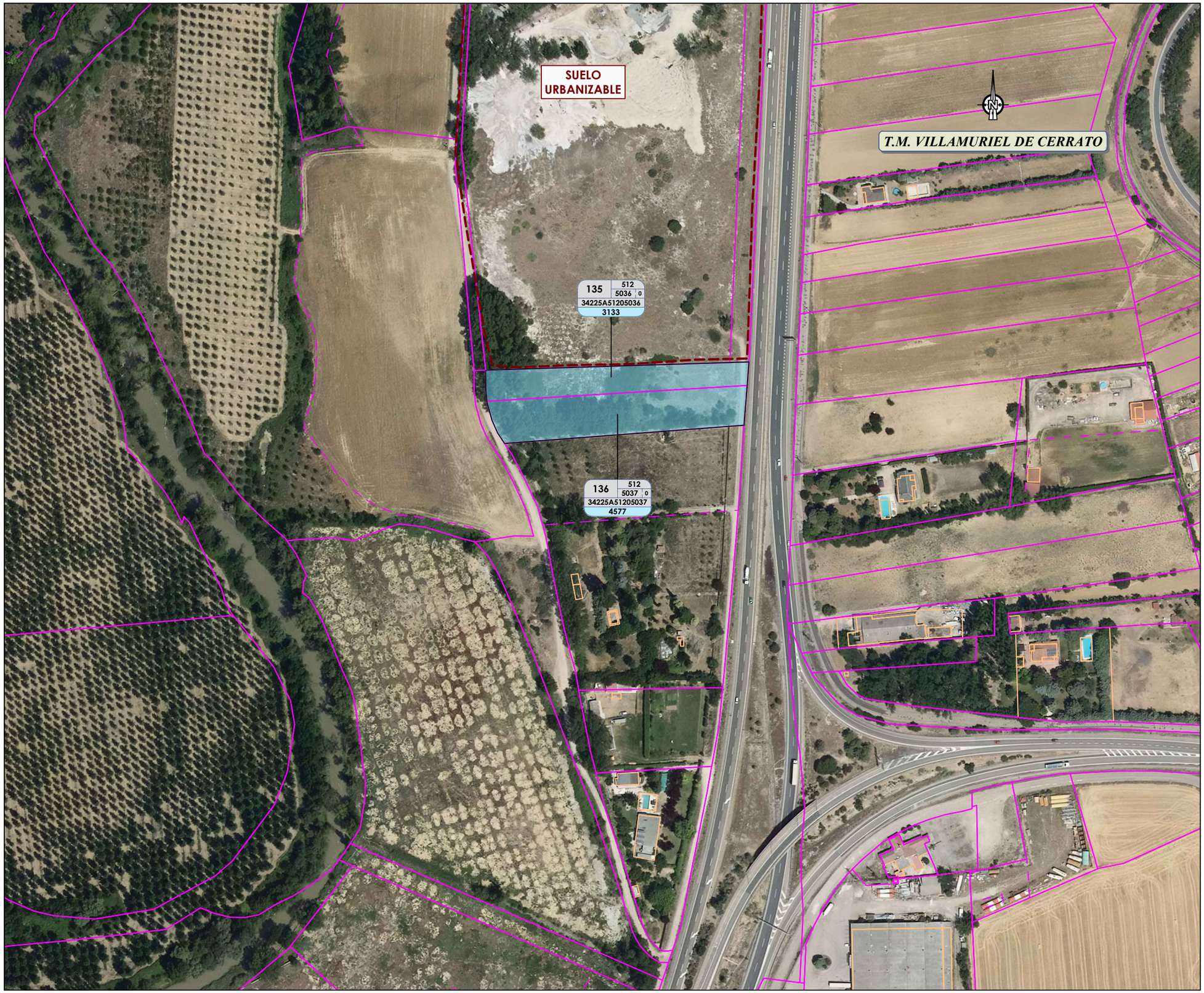

LEYENDA

Ord	Pol
	Parc
Ref Catastral	
Dominio	

- Ámbito PRAT
- Fincas a adquirir
- Fincas a reclasificar
- Límite de Parcela
- Límite de Subparcela
- Construcción
- Límite Suelo Urbano
- Límite Suelo Urbanizable

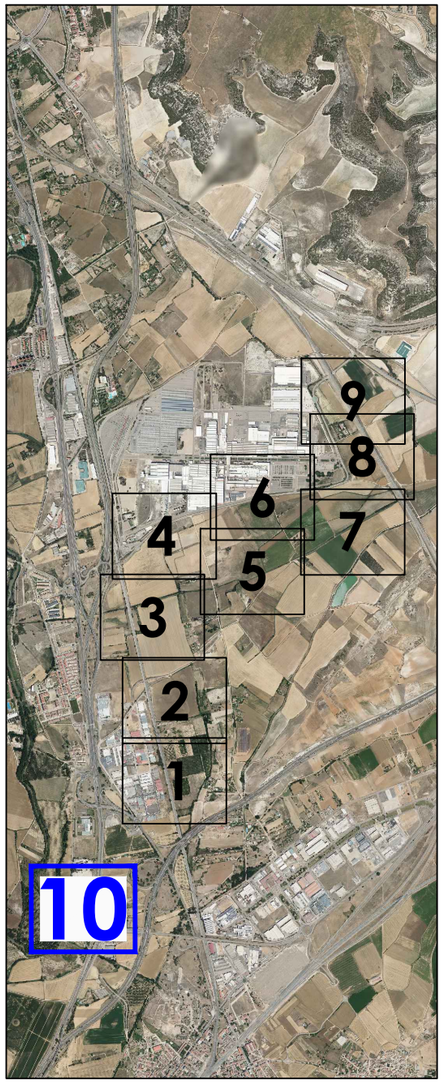

SOMACYL | Junta de Castilla y León

LA EMPRESA CONSULTORA : PLANZ planeamiento urbanístico s.l.p.

TÍTULO : PLAN REGIONAL DE ÁMBITO TERRITORIAL PARA EL POLÍGONO INDUSTRIAL "LA GIJONA" EN VILLAMURIEL DE CERRATO (PALENCIA)

FECHA : SEPTIEMBRE DE 2025

ESCALA : 1 / 2.500 — NUMÉRICA ORIGINAL UNE A-3 — GRÁFICA en metros (0 10 20 40 60)

TÍTULO DEL PLANO : EXPROPIACIONES PLANTA GENERAL

Nº DE PLANO — HOJA 10 DE 10